













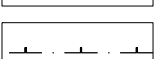









# 3. HLAVNÍ VÝKRES

1 : 2 000

STAV	NÁVRH	
		VYMEZENÍ ŘEŠENÝCH LOKALIT
		HRANICE STAVEBNÍCH POZEMKŮ
		POZEMKY URČENÉ PRO VÝSTAVBU RODINNÝCH DOMŮ
		POZEMKY URČENÉ PRO VEŘEJNOU ZELEŇ
		POZEMKY URČENÉ PRO REALIZACI KOMUNIKACÍ (VČETNĚ CHODNÍKŮ A VEŘEJNÝCH PROSTRANSTVÍ)
		MÍSTNÍ KOMUNIKACE OBSLUŽNÉ
		ÚČELOVÉ KOMUNIKACE VEŘEJNĚ PŘÍSTUPNÉ
		OCHRANNÉ PÁSMO SILNICE II/477 (15m)
		BEZPEČNOSTNÍ PÁSMO VYSOKOTLAKÉHO PLYNOVODU
		ULIČNÍ STAVEBNÍ ČÁRA (MINIMÁLNÍ ODSTUP STAVEB OD OSY KOMUNIKACE)
		POŘADOVÉ ČÍSLO STAVEBNÍHO POZEMKU