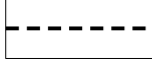





ÚZEMNÍ PLÁN
ŘEPIŠTĚ
ZMĚNA Č. 2
NÁVRH PRO VEŘEJNÉ PROJEDNÁNÍ

1. ZÁKLADNÍ ČLENĚNÍ ÚZEMÍ

1 : 5 000

LEGENDA ZMĚN:

| | |
|---|--|
|  | HRANICE ZASTAVĚNÉHO ÚZEMÍ K 1. 10. 2022 |
|  | HRANICE ZASTAVĚNÉHO ÚZEMÍ K 1. 10. 2022 |
|  | HRANICE ZASTAVITELNÝCH PLOCH S OZNAČENÍM |
|  | RUŠENÉ JEVY |

PODTISK: PLATNÝ ÚZEMNÍ PLÁN ŘEPIŠTĚ



PROJEKTOVÁ ČINNOST, URBANISMUS, ÚZEMNÍ PLÁNOVÁNÍ, EKOLOGIE, GIS

URBANISTICKÉ STŘEDISKO OSTRAVA, s.r.o.

| | |
|--|---------------------|
| ZODP.PROJEKTANT: ING.ARCH.HELENA SALVETOVÁ | ZAK. ČÍSLO: U - 466 |
| ZPRACOVATEL: ING.ARCH.HELENA SALVETOVÁ | |
| OBJEDNATEL: OBEC ŘEPIŠTĚ | DATUM: ŘÍJEN 2022 |