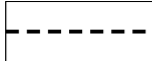


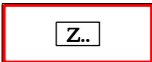


ÚZEMNÍ PLÁN ŘEPIŠTĚ ZMĚNA Č. 2 NÁVRH PRO VEŘEJNÉ PROJEDNÁNÍ







2. HLAVNÍ VÝKRES

1 : 5 000



LEGENDA ZMĚN:



STAV	NÁVRH	
		HRANICE ZASTAVĚNÉHO ÚZEMÍ K 1. 10. 2022
		HRANICE ZASTAVITELNÝCH PLOCH S OZNAČENÍM

PLOCHY S ROZDÍLNÝM ZPŮSOBEM VYUŽITÍ


PLOCHY STABILIZOVANÉ	PLOCHY ZMĚN	
		PLOCHY SMÍŠENÉ OBYTNÉ
		PLOCHY TĚLOVÝCHOVNÝCH A SPORTOVNÍCH ZAŘÍZENÍ
		PLOCHY VEŘEJNÝCH PROSTRANSTVÍ

KORIDORY

		ENERGETICKÝ KORIDOR
---	---	---------------------

		RUŠENÉ JEVY
---	---	-------------

PODTISK: PLATNÝ ÚZEMNÍ PLÁN ŘEPIŠTĚ

	PROJEKTOVÁ ČINNOST, URBANISMUS, ÚZEMNÍ PLÁNOVÁNÍ, EKOLOGIE, GIS
URBANISTICKÉ STŘEDISKO OSTRAVA, s.r.o.	
Ostrava s.r.o.	Spartakovců 6014/3, Ostrava-Poruba, 70800 tel: 596 939 530, 596 939 531

ZODP.PROJEKTANT: ING.ARCH.HELENA SALVETOVÁ	ZAK. ČÍSLO: U - 466
ZPRACOVATEL: ING.ARCH.HELENA SALVETOVÁ	
OBJEDNATEL: OBEC ŘEPIŠTĚ	DATUM: ŘÍJEN 2022